

Là-Bas : Randonnée de la châtaigne Privas (ardèche)


19 octobre 2014 - Organisé par le club des randonneurs vivarois - <http://www.randonneursvivarois.fr/>

J'y vais : Georges Gayraud – 06 83 34 14 49 – georges.gayraud@laposte.net

Qui vient ? huit baragheurs



RANDO-CHÂTAIGNE



PRIVAS - VEYRAS
Dimanche 19 Octobre 2014

Distance	Dénivelé	Lieu de départ	Heures de départ	Participation
9 km	360 m	Boulodrome de Privas	De 7h30 à 13h	7€
15 km	505 m	Boulodrome de Privas	De 7h30 à 11h	7€
26 km	1060 m	Boulodrome de Privas	De 7h30 à 10h	7€

Chaque participant recevra au départ :

un carnet de route avec son numéro d'inscription, le plan des circuits, les points de ravitaillements et quelques conseils pour randonner en toute sécurité.

A l'arrivée

chacun est invité à venir déguster une soupe à la châtaigne (servie au Boulodrome).

RAVITAILLEMENTS :

1. **Salle du boulodrome Privas** : bar : café, thé ou infusion, pain au lait, chocolat.
+ Distribution d'une soupe à la châtaigne au retour de tous les randonneurs (entre 15 et 18h30).
2. **Salle de la Mairie de Veyras** : bar : café, thé ou infusion, pain au lait, chocolat + Ravitaillement principal
3. **Mairie de Veyras** : bar : café, thé ou infusion, pain au lait, chocolat + Ravitaillement principal



4.


Nous avons effectué la boucle de 15 kilomètres et avons ajouté (sur le parcours 24 km, en A/R) l'accès jusqu'au Point Panoramique.

Autres randonnées.

Vendredi 17 octobre

Départ de Fréjus – Saint Raphaël à 9 heures
 Voyage (covoiturage) jusqu'à Coux (proche de Privas 07)
 Pique-nique sorti du sac
 Randonnée dans le secteur de La Jaubernie (ses grottes et ses dalles de grés)
 Fin du voyage au Château de Liviers, lieu de notre hébergement

Animateur : Georges Gayraud



Samedi 18 octobre

Transfert d'une dizaine de kilomètres en voiture
 Randonnée « le volcan de Chirouse »
 15 km, 5 heures et dénivelé d'environ 650 m.
 Prévoir pique-nique
 Animateur : georges gayraud
 Retour au Château de Luviers

Animateur : georges gayraud

<p>Le volcan de Chirouse</p> <p>Dominant le pierrier du Chirouse, la grotte des Camisards aurait servi d'abri aux Protestants luttant contre le pouvoir royal en 1704. Ponctué de hameaux accueillants, le circuit dévoile des panoramas exceptionnels sur les Boutières.</p>	<p>PR 13</p> <p>17 km D+ = 700m. 6 h 30</p>
--	--

Dimanche 19 octobre

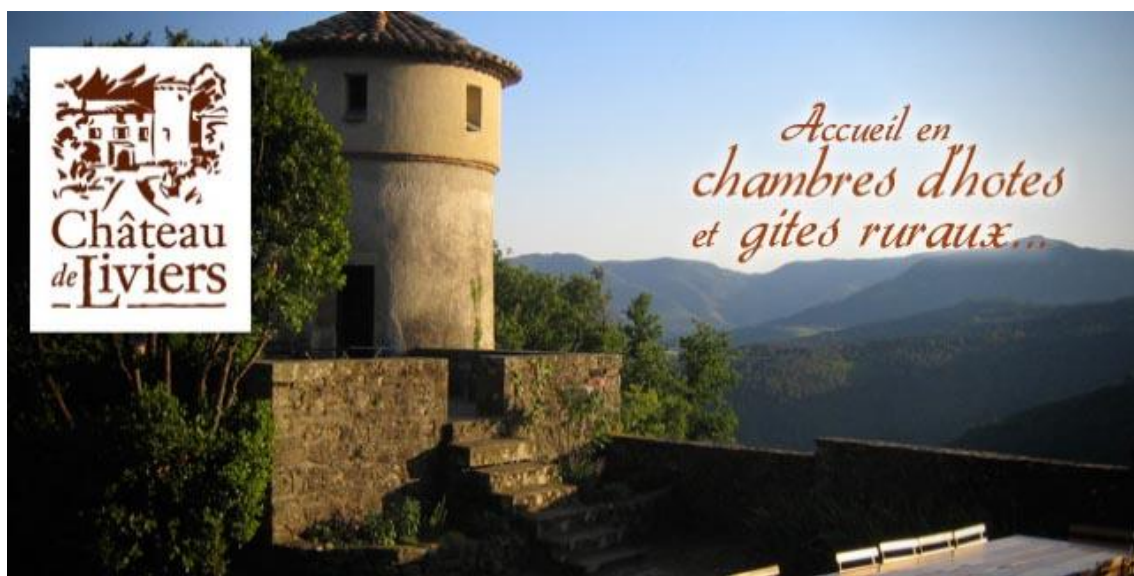
Randonnée décrite ci-dessus

Hébergement

Sous réserve de disponibilité

Château de Liviers 07000 Lyas (hameau près de Privas)

Toute forme d'hébergement, chambre d'hôte, gîte rural, table d'hôte (à choisir)



réservation assurée par l'organisateur

indication de prix : voir le site

Jean-Luc HUMBERT

07000 LYAS - (ARDECHE)

le téléphone : 04 75 64 64 00 - Mob : 06 83 62 25 90

<http://www.chateau-de-liviers.com/>

Autres renseignements

Covoiturage organisé

Inscriptions immédiate par texto ou mël

Places limitées